

Commune de
CORRONSA C



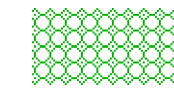


2^{ème} Modification
du Plan d'Occupation des Sols

4 – Plan de zonage

| | |
|---|------------|
| P.O.S. Approuvé le : | 14/11/1991 |
| 1 ^{ère} Révision Approuvée le : | 23/05/2001 |
| 1 ^{ère} Modification Approuvée le : | 28/07/2005 |
| 2 ^{ème} modification : | en cours |

Commune d'Aureville

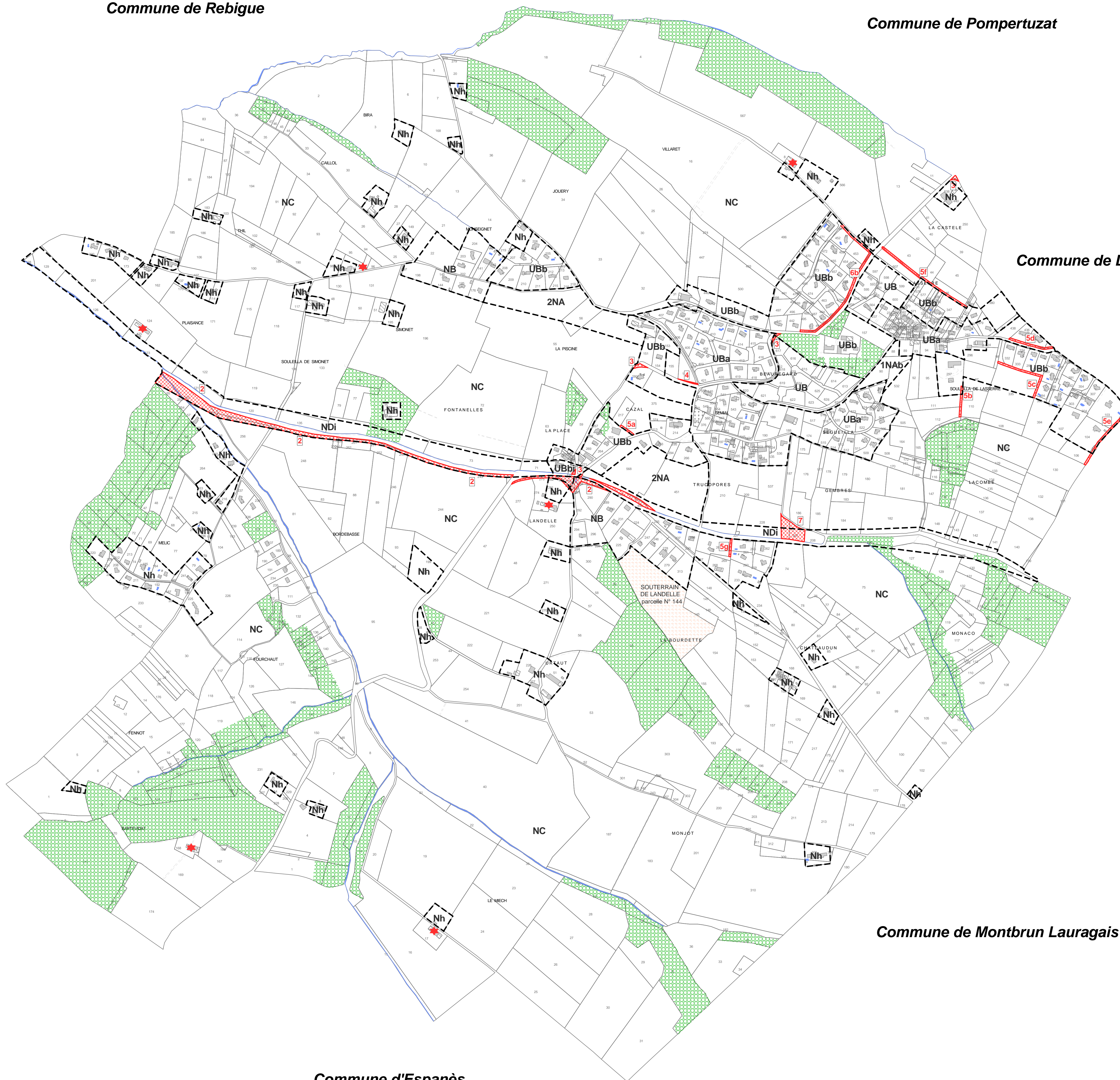
Légende

-  Limite de zone
-  Emplacement réservé
-  Espace boisé classé
-  Site archéologique
-  Bâtiments susceptibles de changer d'affectation application de l'article L.123-3-1 et R.123-12 du CU

Commune de Rebigue

Commune de Pompertuzat

Commune de Deyme



Commune de Montbrun Lauragais

Commune de Clermont le Fort

Commune d'Espanès